



Prefeitura Municipal de Alta Floresta - MT

ESTADO DE MATO GROSSO
CNPJ 15.023.906/0001-07



LEI MUNICIPAL Nº. 2.292/2015

SÚMULA: "AUTORIZA O PODER EXECUTIVO A PERMUTAR BEM IMÓVEL QUE MENCIONA E DÁ OUTRAS PROVIDÊNCIAS".

Autoria: Executivo Municipal.

A CÂMARA MUNICIPAL DE ALTA FLORESTA, Estado de Mato Grosso, no uso de suas atribuições legais, aprovou e eu, ASIEL BEZERRA DE ARAÚJO, Prefeito Municipal, sanciono a seguinte Lei,

- Art. 1.º -** Fica o Poder Executivo autorizado a permutar o imóvel constituído pelo Lote 27, Quadra 05, Setor NE B, do Núcleo Urbano de Alta Floresta/MT, com total de área de 4.432,00m² (quatro mil quatrocentos e trinta e dois metros quadrados), desmembrado do Lote ECL NE AB/1, com os limites e confrontações constantes do Mapa e Memorial Descritivo em anexo, pertencente ao Município de Alta Floresta/MT com o Lote Urbano denominado Reserva Comunitária 1, localizado no Residencial Universitário, com área de 11.364,63m², (onze mil, trezentos e sessenta e quatro metros e sessenta e três centímetros quadrados), situado no núcleo Urbano do Município de Alta Floresta/MT, com os limites e confrontações constantes do Mapa e Memorial Descritivo em anexo, parte integrante desta Lei, de propriedade da INVEST INCORPORAÇÕES LTDA.
- Art. 2.º -** O bem a ser adquirido por permuta será destinado a construção de uma Unidade Básica de Saúde – UBS, ficando desafetado do uso comum do povo, passando a ter finalidade ao interesse público
- Art. 3.º -** Os permutantes deverão no prazo de 180 (cento e oitenta) dias, lavrar a escritura pública da presente permuta.
- Art. 4.º -** Esta Lei entrará em vigor na data de sua publicação.
- Art. 5.º -** Revogam-se as disposições em contrário, em especial a Lei Municipal nº 2.205/2014.

PREFEITURA MUNICIPAL DE ALTA FLORESTA – MT, em 11 de novembro de 2015

ASIEL BEZERRA DE ARAÚJO
Prefeito Municipal



Alta Floresta, 16 de dezembro de 2014.

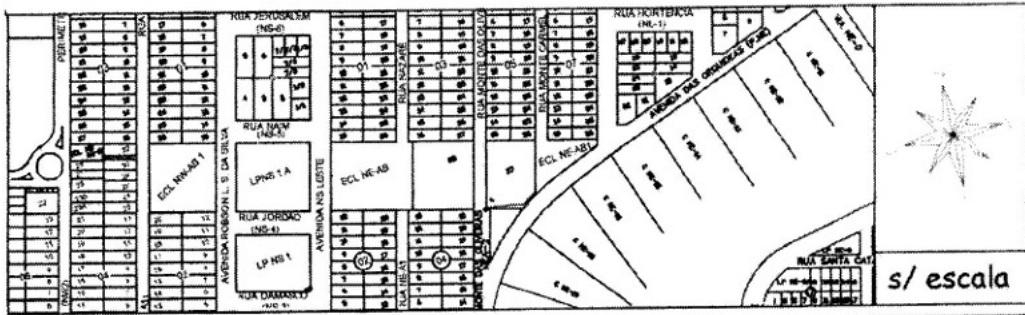
MEMORIAL DESCRITIVO

LOTE 27 - Quadra 05 - Setor NE B
Area=4.432,00 m² (Quatro mil quatrocentos e trinta e dois metros quadrados)
Desmembrado do Lote ECL NE AB1
Núcleo Urbano de Alta Floresta - MT

LIMITES E CONFRONTAÇÕES:

Do marco 01 ao marco 02, numa distância de 77,32 metros, confrontando com Rua Monte das Oliveiras;
Do marco 02 ao marco 03, numa distância de 60,00 metros, confrontando com Lotes 15 e 26 da quadra 05 do Setor NEB;
Do marco 03 ao marco 04, numa distância de 60,00 metros, confrontando com Rua Monte Carmelo;
Do marco 04 ao marco 05, numa distância de 19,98 metros, confrontando com Av das Orquídeas;
Do marco 05 ao marco 01, numa distância de 46,30 metros, confrontando com Lote ECL NE AB1.

Rosana Demartine Soares Moretti
Engenheira Civil RN 2604555778
Coord. de Engenharia, Proj. e
Urbanização



LOTE 27 - Q05 - Setor NE B - Desmembrado do Lote ECL NE AB1
 OBJETO
Prefeitura Municipal de Alta Floresta
 INTERESSADO
Alta Floresta

ÁREAS LOTE 27 - 4.432,00 m ²	PROPRIETÁRIO
	NOME: Prefeitura Municipal de Alta Floresta

PROFISSIONAL	(Assinatura)
	Rosana Demurtiga Soares Moretti Engenheira Civil RN 2604555770-5 Conselho de Engenharia, Proj. e Urbanização

COMARCA DE ALTA FLORESTA
ESTADO DE MATO GROSSO

1º SERVIÇO NOTARIAL E REGISTRAL
REGISTRO DE IMÓVEIS - REGISTRO GERAL - LIVRO 02

Eutálio Bicudo Netto
REGISTRADOR

MATRÍCULA Nº 27.468 Livro 2-EG

Data 16 / Março / 2015 FLS. 01
Oficial *[assinatura]*

Imóvel

LOTE Nº 27 (VINTE E SETE), QUADRA Nº 05 (CINCO), SETOR "NE-B", COM ÁREA DE 4.432,00 M2 (QUATRO MIL, QUATROCENTOS E TRINTA E DOIS METROS QUADRADOS), DESMEMBRADO DO LOTE ECL NE-AB1, SITUADO NESTA CIDADE DE ALTA FLORESTA, ESTADO DE MATO GROSSO, com os seguintes limites e confrontações: Do marco 01 ao marco 02, numa distância de 77,32 metros, confrontando com Rua Monte das Oliveiras; Do marco 02 ao marco 03, numa distância de 60,00 metros, confrontando com Lotes 15 e 26 da quadra 05 do Setor NEB; Do marco 03 ao marco 04, numa distância de 60,00 metros, confrontando com Rua Monte Carmelo; Do marco 04 ao marco 05, numa distância de 19,98 metros, confrontando com Av das Orquídeas; Do marco 05 ao marco 01, numa distância de 46,30 metros, confrontando com Lote ECL NE AB1, conforme memorial descritivo assinado pela Engenheira Civil Rosana Demartine Soares Moretti - RN 2604555778, vinculado à ART nº 2112065.- **PROPRIETÁRIA: PREFEITURA MUNICIPAL DE ALTA FLORESTA**, inscrita no CNPJ/MF sob nº 15.023.906/0001-07, com sede à Avenida Ariosto da Riva, nº 3.391, Canteiro Central, Paço Municipal, nesta cidade de Alta Floresta.- **FORMA DE TÍTULO:** Conforme Requerimento expedido aos 12/02/2015 pela proprietária.- **VALOR:** Não há.- **CONDICÕES:** A Proprietária concorda com as cláusulas com as cláusulas e condições do Núcleo Urbano constantes da Escritura Pública Declaratória lavrada no Cartório do 6º Ofício (L. nº 52, fls. 151 à 153vº), registrada no RGI-3º Circunscrição Imobiliária (Av. nº 04 da matr. 924 e Av. nº 05 da matr. 861), tudo em Cuiabá-MT, especialmente as que regulamentam os recuos mínimos das divisas para a construção de imóveis que ficam fazendo parte integrante desta, como condições essenciais de venda.- **NÚMERO DO REGISTRO ANTERIOR:** Matrícula nº 7.138 do Livro nº 2-AI, aos 05/08/2009, deste 1º Serviço Registral.- (Protocolo Livro 01 nº 102.124 de 25/02/2015).- Emolumentos: R\$ 53,30.-

O REGISTRADOR *[assinatura]*, EUTÁLIO BICUDO NETTO.-
SVS

1º SERVIÇO NOTARIAL E REGISTRAL - Tabelião - Eutálio Bicudo Netto
Assessorado por: ROSAMILAN DE S. LAMA - OAB/MT - 22889-100
Rua: R. 161 - Jd. Itaipava - 13021-1076

CERTIDÃO

CERTIFICO e dou fé que esta fotocópia é reprodução fiel da MATRÍCULA nº 27.468 L. 2-EG e tem valor de Certidão de Inteiro Teor. Certifico ainda que o referido imóvel objeto da presente, está livre e desembaraçado de ônus de qualquer espécie.

Alta Floresta-MT, 17 de março de 2015.

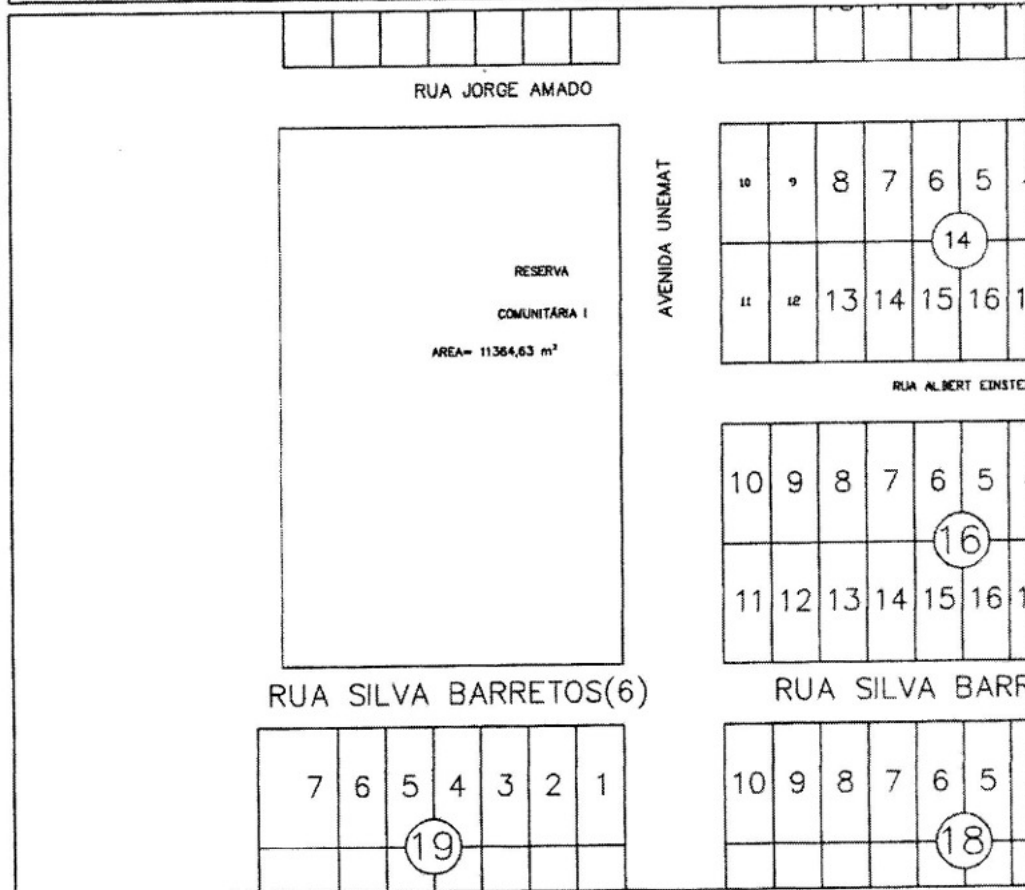
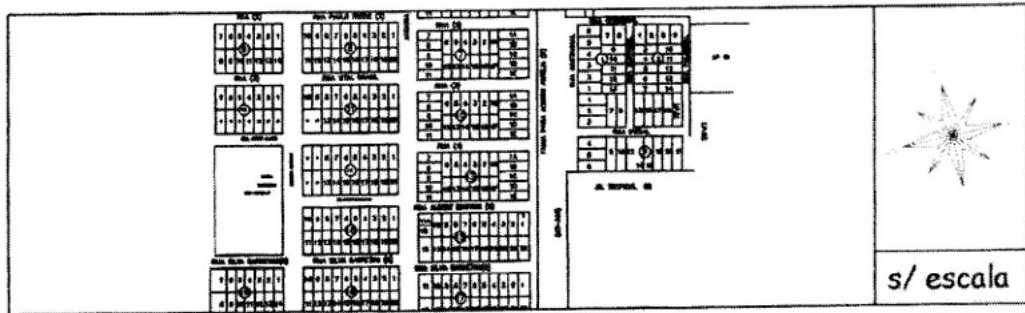
O OFICIAL

Rosamilan de S. LAMA
Escrivão / Substituto

1º DE CONCORRÊNCIA
DITADA



1º Serviço Notarial e Registral
Alta Floresta / MT - Código de Serenidade: 04
Poder Judiciário do Estado de Mato Grosso
Ato de Notas e Registros
Cod. Ato(s): 176
Ata de Notas e de Registros
Estado de Mato Grosso
Poder Judiciário
ADG 50931 R\$ 15,10
Consulta: www.tj.et.gov.br/selos



LOTE RESERVA COMUNITARIA 01 -Residencial Universitário
 OBJETO
Prefeitura Municipal de Alta Floresta
 INTERESSADO
Alta Floresta

ÁREAS RES COMUN 01 - 11364,63 m ²	PROPRIETÁRIO	
		NOME: Prefeitura Municipal de Alta Floresta

	PROFISSIONAL	<i>Rosana Demarino Soares Moretti</i>
	CREA. III.412-ep	000455818

Rosana Demarino Soares Moretti
 Engenheira Civil R.N. 200455818
 Coord. de Engenharia, Proj. e Urbanização