



Prefeitura Municipal de Alta Floresta - MT

ESTADO DE MATO GROSSO
CNPJ 15.023.906/0001-07



PUBLICADO em Jornal
21/08/14 às 08:14
p. 004

Luiz Carlos de M.
Procurador Municipal

21/08/14 às 08:14
002

Luiz Carlos de M.
Procurador Municipal

LEI MUNICIPAL 2.203/2.014.

SÚMULA: "AUTORIZA A DOAÇÃO DE IMÓVEL AO CORPO DE BOMBEIROS MILITAR, COMANDO REGIONAL VII DE ALTA FLORESTA/MT, E DÁ OUTRAS PROVIDÊNCIAS".

Autoria: Executivo Municipal

A CÂMARA MUNICIPAL DE ALTA FLORESTA, Estado de Mato Grosso, no uso de suas atribuições legais, aprovou e eu, **ASIEL BEZERRA DE ARAÚJO,** Prefeito Municipal, sanciono a seguinte Lei,

Art. 1º - Fica autorizada a doação ao Corpo de Bombeiros Militar do Comando Regional VII, do Lote AP 02, Quadra 08, Loteamento Florata, com área de 3.312,68 m² (três mil, trezentos e doze metros e sessenta e oito centímetros quadrados), devidamente matriculado no 1º Serviço Notarial e Registral de Alta Floresta/MT sob o nº 22.241, livro 2-DG, com os limites e confrontações constantes no mapa e memorial descritivo em anexo.

Art. 2º - Na área a ser doada o donatário implementará a "Vila Militar dos Bombeiros do Município de Alta Floresta - MT".

Art. 3º - Deverá constar obrigatoriamente na Escritura Pública, a ser lavrada dentro de 180 dias, cláusula resolutiva expressa, segundo a qual, o imóvel doado reverter-se-á ao Patrimônio Público do Município de Alta Floresta/MT, nas seguintes condições:

I - Se for dada a área destinação diversa da finalidade desta Lei;

II - Se a área for transferida a terceiros por intermédio de comodato, cessão ou quaisquer outros meios;

III - Se houver extinção ou paralisação das atividades do



Prefeitura Municipal de Alta Floresta - MT

ESTADO DE MATO GROSSO
CNPJ 15.023.906/0001-07



donatário;

IV – Se não for iniciada a construção no prazo de 365 dias.

Art. 4.º - Em consequência da presente doação, a área ora doada fica desafetada do uso comum e/ou especial do povo, passando a integrar o patrimônio particular do donatário.

Art. 5.º - Esta Lei entrará em vigor na data de sua publicação.

Art. 6.º - Revogam-se as disposições em contrário.

PREFEITURA MUNICIPAL DE ALTA FLORESTA – MT, em
19 de agosto de 2014.

ASIEL BEZERRA DE ARAÚJO
Prefeito Municipal

PREFEITURA MUNICIPAL DE ALTA FLORESTA
Secretaria da Cidade
Em 06 de agosto de 2014.
APPROVADO O PRESENTE PROJETO
Visto 

MEMORIAL DESCRITIVO

Local: QD.08 Área Publica N°02 - Desmembrado do Lote AP-02
Loteamento Florata
Núcleo Urbano de Alta Floresta
Área: 3.312,68 m² (Três mil trezentos e doze metros e sessenta e oito centímetros quadrados)

LOTE AP 02-A

LIMITES E CONFRONTAÇÕES:

Do marco 01 ao marco 02 numa distância de 31,33 m, confrontando com o Lote 13.

Do marco 02 ao marco 03, numa distância de 13,33 m, confrontando com o Lote AP 02.

Do marco 03 ao marco 04, numa distância de 30,04 m, confrontando com o Lote AP 02-B;

Do marco 04 ao marco 01 numa distância de 13,15 m, confrontando com a Rua Mathilde Mancine Sierra.

LOTE AP 02-B

LIMITES E CONFRONTAÇÕES:

Do marco 01 ao marco 02 numa distância de 30,04 m, confrontando com o Lote AP 02-A.

Do marco 02 ao marco 03, numa distância de 13,33 m, confrontando com o Lote AP 02.

Do marco 03 ao marco 04, numa distância de 28,74 m, confrontando com o Lote AP 02-C;

Do marco 04 ao marco 01 numa distância de 13,15 m, confrontando com a Rua Mathilde Mancine Sierra.

PREFEITURA MUNICIPAL DE ALTA FLORESTA

Secretaria da Cidade

Em 06 de Agosto de 2014.

APROVADO O PRESENTE PROJETO

LOTE AP 02-C Visto

LIMITES E CONFRONTAÇÕES:

Do marco 01 ao marco 02 numa distância de 28,74 m, confrontando com o Lote AP 02-B.

Do marco 02 ao marco 03, numa distância de 8,72 m, confrontando com o Lote AP 02.

Do marco 03 ao marco 04, numa distância de 4,67 m, confrontando com a Área Malva 02.

Do marco 04 ao marco 05, numa distância de 27,17 m, confrontando com o Lote AP 02-D

Do marco 05 ao marco 01 numa distância de 13,15 m, confrontando com a Rua Mathilde Mancine Sierra.

LOTE AP 02-D

LIMITES E CONFRONTAÇÕES:

Do marco 01 ao marco 02 numa distância de 27,17 m, confrontando com o Lote AP 02-C.

Do marco 02 ao marco 03, numa distância de 14,33 m, confrontando com a Área Malva 02.

Do marco 03 ao marco 04, numa distância de 24,95 m, confrontando com o Lote AP 02-E;

Do marco 04 ao marco 01 numa distância de 13,96 m, confrontando com a Rua Mathilde Mancine Sierra.

LOTE AP 02-E

LIMITES E CONFRONTAÇÕES:

Do marco 01 ao marco 02 numa distância de 24,95 m, confrontando com o Lote AP 02-D.

Do marco 02 ao marco 03, numa distância de 12,46 m, confrontando com a Área Malva 02.

Do marco 03 ao marco 04, numa distância de 28,06 m, confrontando com o Lote AP 02-F;

Do marco 04 ao marco 01 numa distância de 12,35 m, confrontando com a Rua Mathilde Mancine Sierra.

LOTE AP 02-F

LIMITES E CONFRONTAÇÕES:

Do marco 01 ao marco 02 numa distância de 28,06 m, confrontando com o Lote AP 02-E.

Do marco 02 ao marco 03, numa distância de 4,54 m, confrontando com a Área Malva 02.

Do marco 03 ao marco 04, numa distância de 8,63 m, confrontando com a Área Malva 02.

Do marco 04 ao marco 05, numa distância de 29,55 m, confrontando com o Lote AP 02-G;

Do marco 05 ao marco 01 numa distância de 13,15 m, confrontando com a Rua Mathilde Mancine Sierra.

LOTE AP 02-G

LIMITES E CONFRONTAÇÕES:

Do marco 01 ao marco 02 numa distância de 29,55 m, confrontando com o Lote AP 02-C.

Do marco 02 ao marco 03, numa distância de 17,94 m, confrontando com a Área Malva 02.

Do marco 03 ao marco 04, numa distância de 30,10 m, confrontando com o Lote LE-0.

PREFEITURA MUNICIPAL DE ALTA FLORESTA

Secretaria da Cidade

Em 06 de Agosto de 2014.

APROVADO O PRESENTE PROJETO

Visto _____

Do marco 04 ao marco 01 numa distância de 13,34 m, confrontando com a Rua Mathilde Mancine Sierra.

LOTE AP 02 – REMANESCENTE

LIMITES E CONFRONTAÇÕES:

Do marco 01 ao marco 02 numa distância de 30,00 m, confrontando com o Lote 14.

Do marco 02 ao marco 03, numa distância de 10,62 m, confrontando com a Rua Leonidas Balbino de Moraes.

Do marco 03 ao marco 04, numa distância de 2,46 m, confrontando com a Área Malva 02.


Do marco 04 ao marco 05 numa distância de 42,07 m, confrontando com a Área Malva 02.

Do marco 05 ao marco 06 numa distância de 8,72 m, confrontando com o Lote AP 02-C.

Do marco 06 ao marco 07 numa distância de 13,33 m, confrontando com o Lote AP 02-B.

Do marco 07 ao marco 01 numa distância de 13,33 m, confrontando com o Lote AP 02-A.

Alta Floresta, 04 de Agosto de 2014.


Juliane Brígida
Engenheira Civil
CREA/MT 029996

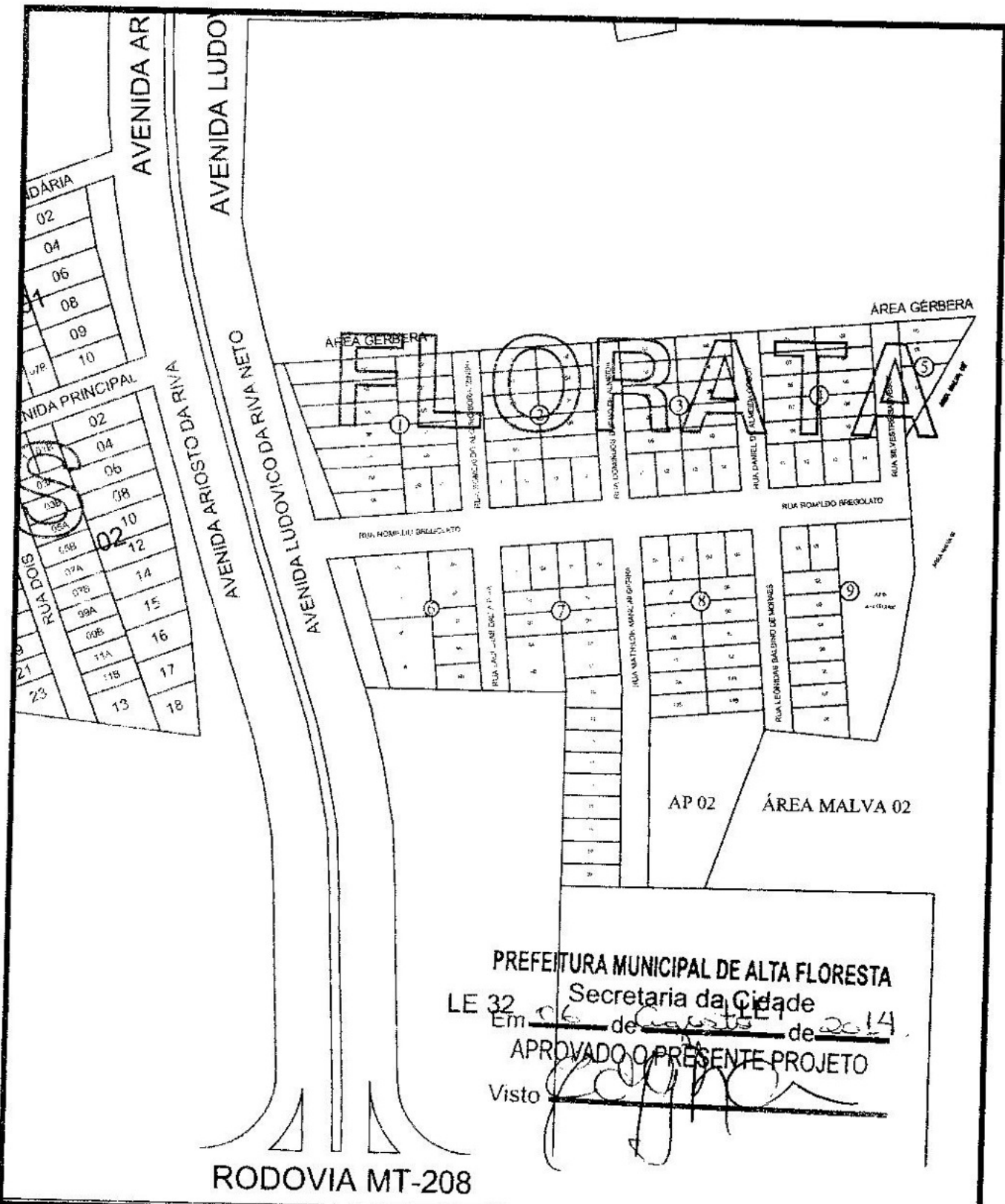
PREFEITURA MUNICIPAL DE ALTA FLORESTA

Secretaria da Cidade

Em 06 de Agosto de 2014

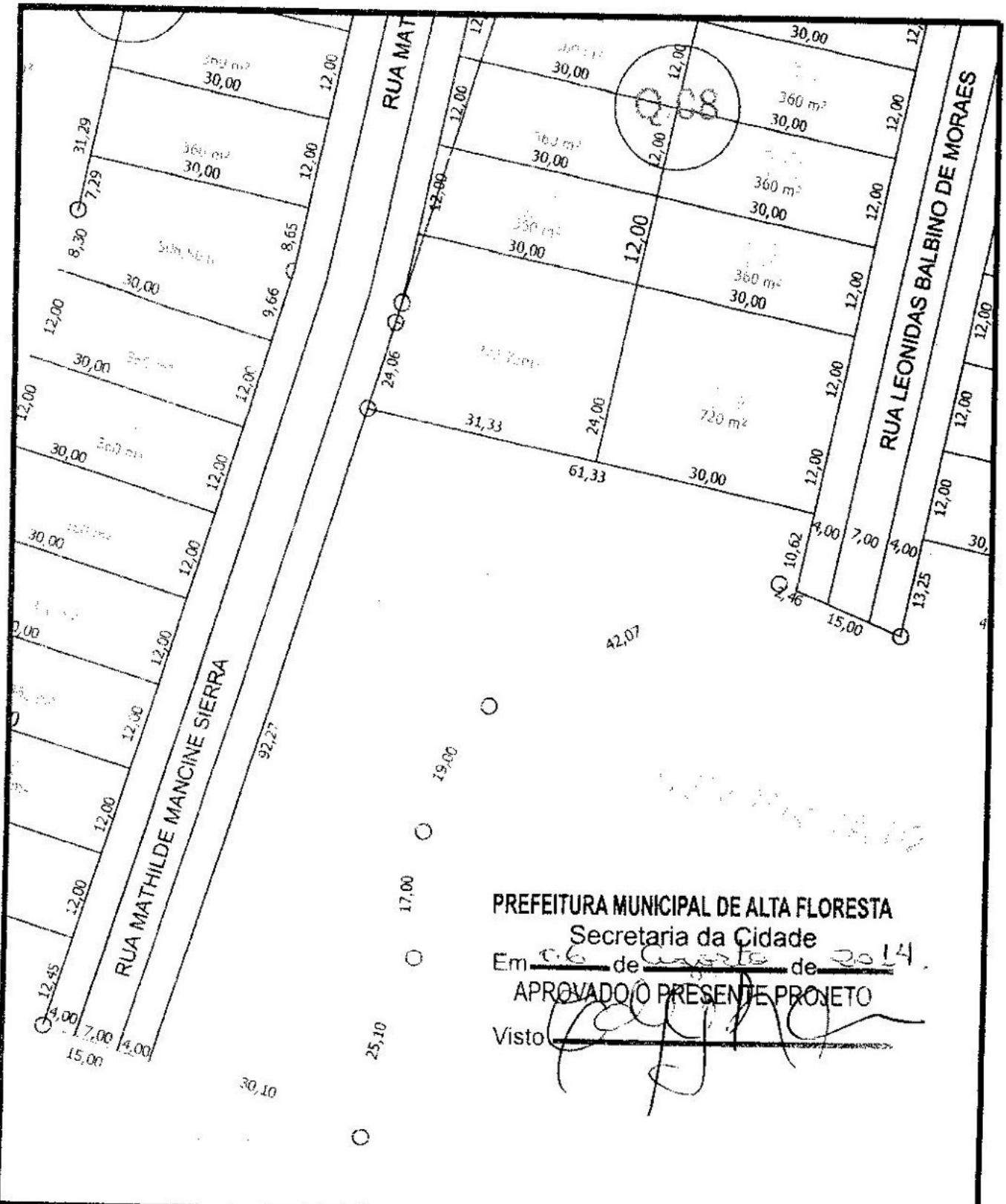
APROVADO O PRESENTE PROJETO

Visto 



PREFEITURA MUNICIPAL DE ALTA FLORESTA
 Secretaria da Cidade
 LE 32 Em 06 de Agosto de 2014
 APROVADO O PRESENTE PROJETO
 Visto *[Signature]*

PREFEITURA MUNICIPAL ALTA FLORESTA	DESMEMBRAMENTO	DESMEMBRAMENTO TÍTULO: _____ ESCALA: 1:3000 DATA: 04/08/2014	<div style="font-size: 48px; border: 1px solid black; padding: 10px; width: 60px; margin: 0 auto;">01</div> ARQUIVO
		DEPARTAMENTO DE ENGENHARIA E ARQUITETURA <i>[Signature]</i> Juliane Brigida Engenheira Civil AUTOR DO PROJETO / RESPONSÁVEL TÉCNICO CREA/MT 029096	
		LOTEAMENTO FLORATA LOCAL OBRA: _____	<div style="font-size: 48px; border: 1px solid black; padding: 10px; width: 60px; margin: 0 auto;">A01</div> FOLHA 1/11
		LOCALIZAÇÃO REFERÊNCIA: _____ QUADRO DE ÁREAS: _____	




PREFEITURA MUNICIPAL DE ALTA FLORESTA

Secretaria da Cidade

Em 06 de Agosto de 2014.

APROVADO O PRESENTE PROJETO

Visto: 

PREFEITURA MUNICIPAL
ALTA FLORESTA

DESMEMBRAMENTO

DESMEMBRAMENTO

DEPARTAMENTO DE ENGENHARIA E ARQUITETURA
Juliane Brígida
Engenheira Civil
AUTOR DO PROJETO - RESPONSÁVEL TÉCNICO
CREAMT 029996

ESCALA 1:750 DATA 04/08/2014

- OBSERVAÇÕES
- 1 - AS COTAS SÃO DADAS EM METROS
 - 2 - O VALOR DA COTA PREENCHE SOBRE A ESCALA
 - 3 - CONFIRAR TODAS AS MEDIDAS EM OBRA
 - 4 - QUALQUER DÚVIDA CONSULTAR AUTOR DO PROJETO

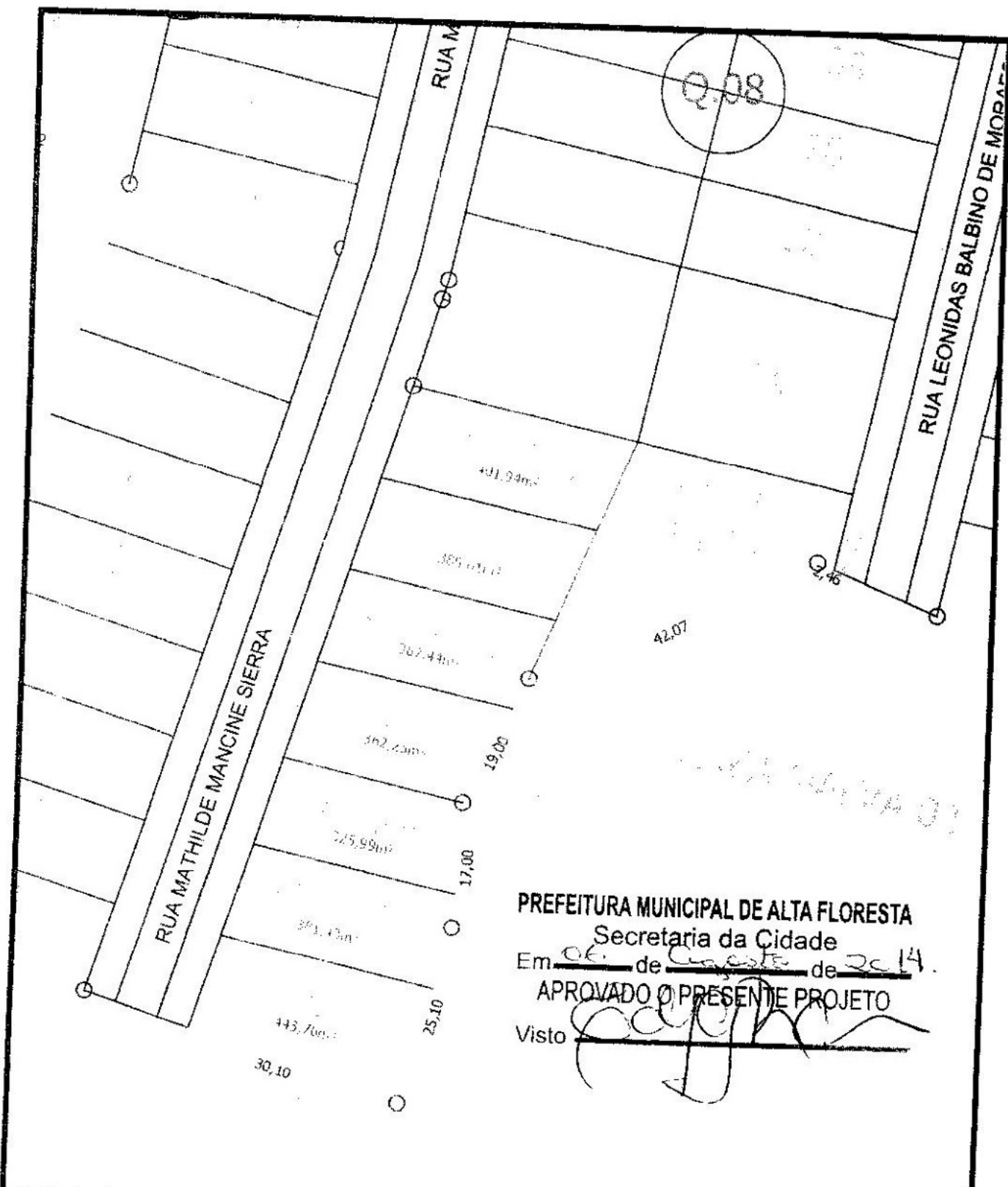
01
ARQUIVO

LOTEAMENTO FLORATA

LOCAL OBRA
SITUAÇÃO ORIGINAL DO LOTE
REFERÊNCIA

QUADRO DE ÁREAS

A02
FOLHA 2/11



PREFEITURA MUNICIPAL DE ALTA FLORESTA
 Secretaria da Cidade
 Em 06 de Agosto de 2014.
APROVADO O PRESENTE PROJETO
 Visto 

PREFEITURA MUNICIPAL
 ALTA FLORESTA

DESMEMBAMENTO

DESMEMBAMENTO

OBRA _____ ESCALA 1:750 DATA 04/08/2014

DEPARTAMENTO DE ENGENHARIA E ARQUITETURA

Juliene Brígida
Juliene Brígida
 Engenheira Civil
 CREA/MT 029996

LOTEAMENTO FLORATA
 LOTEAL OBRA _____

SITUAÇÃO PRETENDIDA DO LOTE _____

QUADRO DE ÁREAS _____

INDICAÇÕES
 1 - AS COTAS SÃO DADAS EM METROS
 2 - O VALOR DA COTA PREVALCE SOBRE A ESCALA
 3 - CONFERRIR TODAS AS MEDIDAS EM OBRA
 4 - QUALQUER DÚVIDA CONSULTAR AUTOR DO PROJETO

01
 ARQUIVO

A03
 FOLHA 3/11

RUA MATHILDE MANCINI SIERRA

402,94m²

2,46

42,07

19,00

17,00

25,10

30,10

PREFEITURA MUNICIPAL DE ALTA FLORESTA

Secretaria da Cidade

Em 02 de Agosto de 2014

APROVADO O PRESENTE PROJETO

Visto [Signature]

PREFEITURA MUNICIPAL DE
ALTA FLORESTA

DESMEMBRAMENTO

DESMEMBRAMENTO

CODIGO

ESCALA 1:500 DATA 04/08/2014

DEPARTAMENTO DE ENGENHARIA E ARQUITETURA

RESERVAÇÕES

- 1- AS COTAS SÃO DADAS EM METROS
- 2- O VALOR DA COTA PREVALECE SOBRE A ESCALA
- 3- CONFIRMAR TODAS AS MEDIDAS EM OBRA
- 4- QUALQUER DÚVIDA CONSULTAR AUTOR DO PROJETO

[Signature]
Juliane Brígida
Engenheira Civil

AUTOR DO PROJETO RESPONSÁVEL TÉCNICO

CREA/MT 029996

LOTEAMENTO FLORATA

LOCAL OBRA

SITUAÇÃO FINAL LOTE AP 02-A

REFERÊNCIA

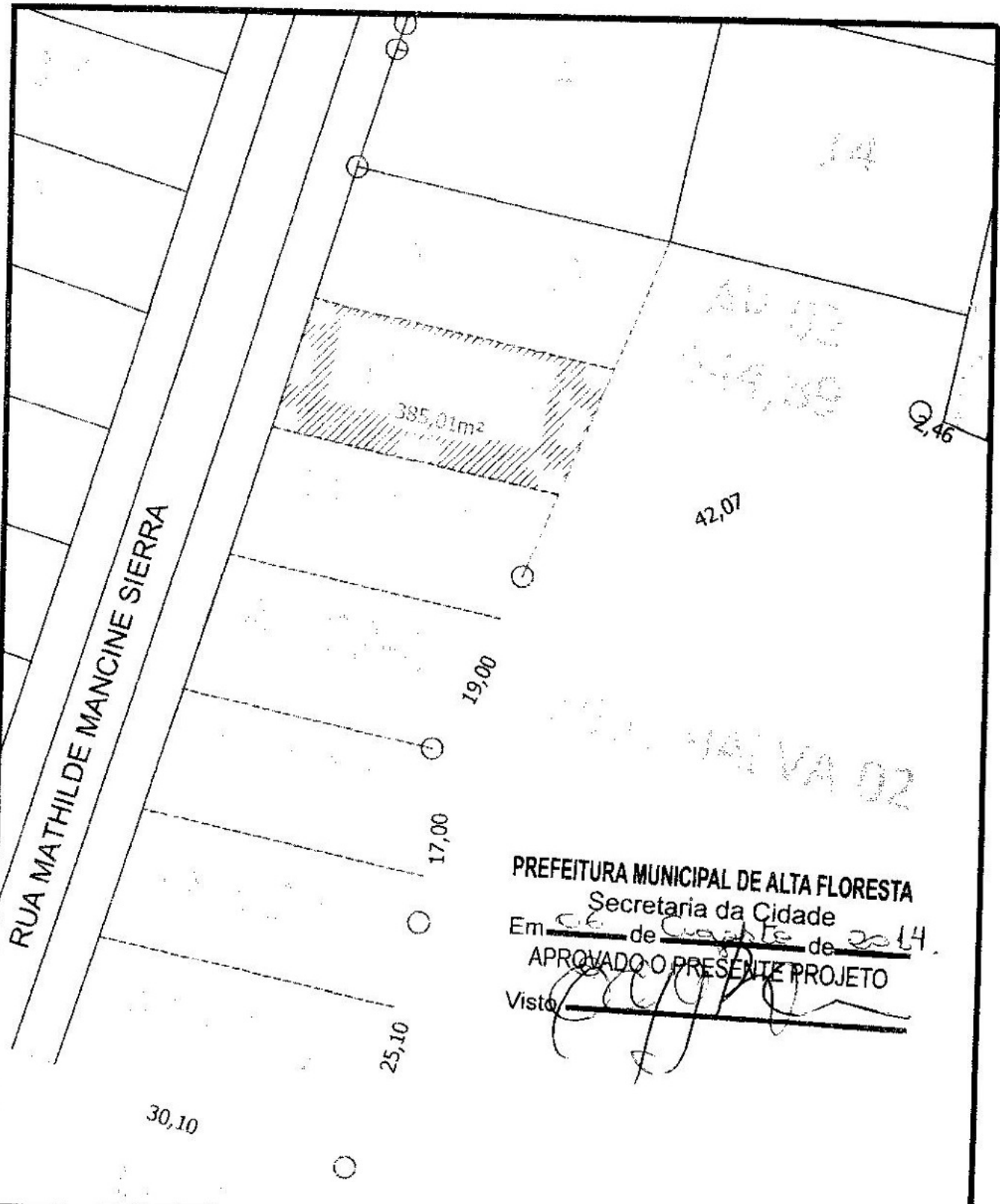
QUADRO DE ÁREAS

01

ARQUIVO

A04

FOLHA 04/11



PREFEITURA MUNICIPAL DE ALTA FLORESTA
 Secretaria da Cidade
 Em 06 de Agosto de 2014.
 APROVADO O PRESENTE PROJETO
 Visto:

PREFEITURA MUNICIPAL
 ALTA FLORESTA

DESMEMBRAMENTO

DESMEMBRAMENTO

OBRA

ESCALA 1:500 DATA 04/08/2014

DEPARTAMENTO DE ENGENHARIA E ARQUITETURA

DISPONIBILIDADES

Juliana Brígida
Juliane Brígida
 Engenheira Civil

- 1 - AS COTAS SÃO DADAS EM METROS
- 2 - O VALOR DA COTA PREVALECE SOBRE A ESCALA
- 3 - CONFIRAR TODAS AS MEDIDAS EM OBRA
- 4 - QUAL QUER DÚVIDA CONSULTAR AUTOR DO PROJETO

AUTOR DO PROJETO
 CREA/MT 029998

01
 ARQUIVO

LOTEAMENTO FLORATA

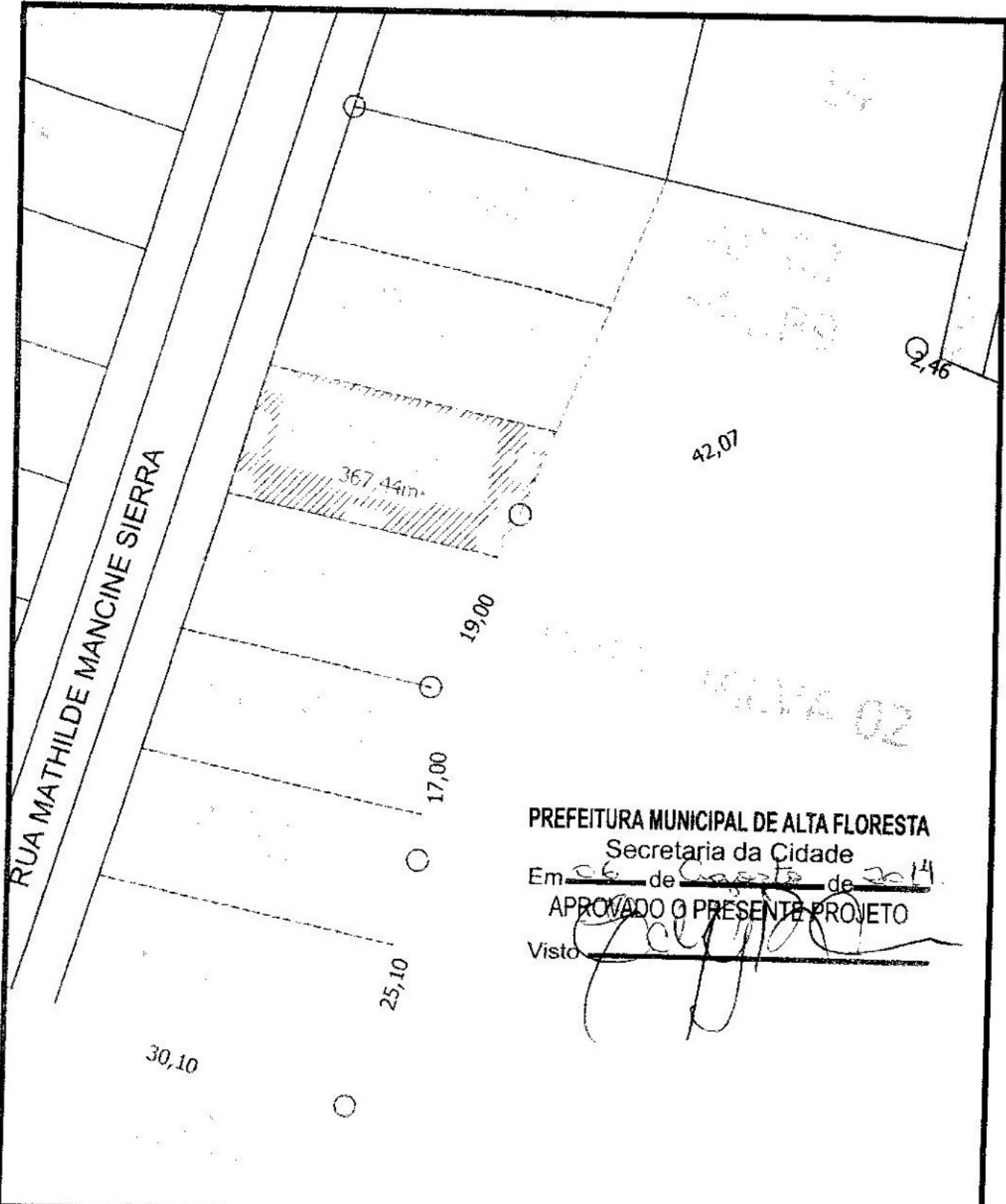
1 FOLHA DE 08

SITUAÇÃO FINAL LOTE AP 02-B

REFERÊNCIA

QUADRO DE ÁREAS

A05
 FOLHA 5/11



PREFEITURA MUNICIPAL DE ALTA FLORESTA

Secretaria da Cidade

Em 06 de Agosto de 2014

APROVADO O PRESENTE PROJETO

Visto [Signature]

PREFEITURA MUNICIPAL
ALTA FLORESTA

DESMEMBRAMENTO

DESMEMBRAMENTO

OBRA _____ ESCALA 1:500 DATA 04/08/2014

DEPARTAMENTO DE ENGENHARIA E ARQUITETURA
Juliene Brígida
Juliene Brígida
Engenheira Civil
CREAMT 029995

- OBSERVAÇÕES.
- 1 - AS COTAS SÃO DADAS EM METROS
 - 2 - O VALOR DA COTA PREVALER SOBRE A ESCALA
 - 3 - CONFIRAR TODAS AS MEDIDAS EM OBRA
 - 4 - QUALQUER DÚVIDA CONSULTAR AUTOR DO PROJETO

01
ARQUIVO

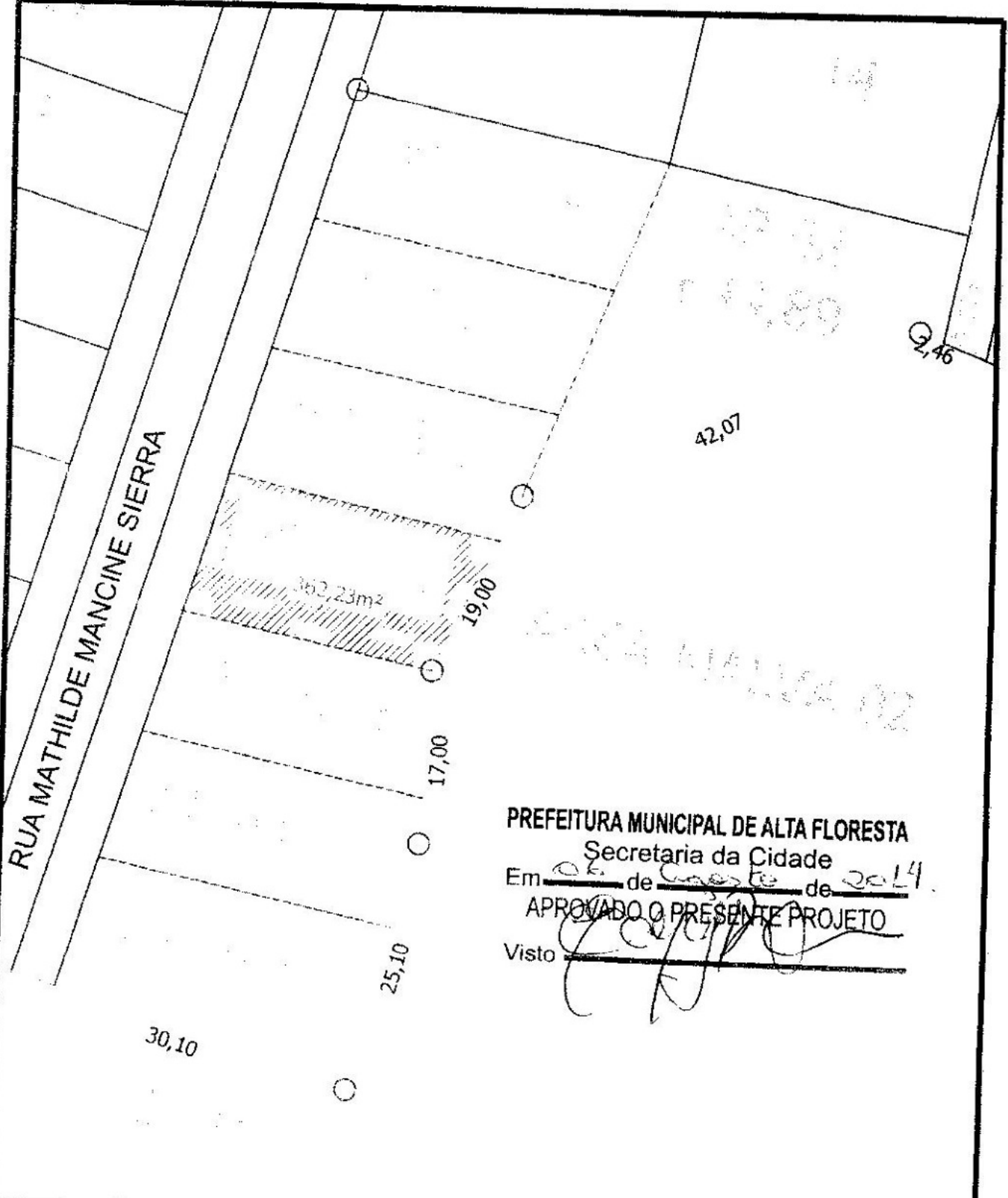
LOTEAMENTO FLORATA

LOCALIZAÇÃO _____
SITUAÇÃO FINAL LOTE AP 02-C
REFERÊNCIA _____

QUADRO DE ÁREAS

A06
FOLHA 6/11

RUA MATHILDE MANCINE SIERRA



PREFEITURA MUNICIPAL DE ALTA FLORESTA
Secretaria da Cidade
Em 06 de Agosto de 2014
APROVADO O PRESENTE PROJETO
Visto [Signature]

PREFEITURA MUNICIPAL
ALTA FLORESTA

DESMEMBRAMENTO

DESMEMBRAMENTO

DEPARTAMENTO DE ENGENHARIA E ARQUITETURA
Juliane Brigina
AUTORA DO PROJETO - RESPONSÁVEL TÉCNICO
Engenheira Civil

ESCALA 1:500 DATA 04/08/2014

- OBSERVAÇÕES:
- 1. AS COTAS SÃO DADAS EM METROS
 - 2. O VALOR DA COTA PREVALECE SOBRE A ESCALA
 - 3. CONFIRMAR TODAS AS MEDIDAS EM DEÇA
 - 4. QUALQUER DÚVIDA CONSULTAR AUTOR DO PROJETO

01
ARQUIVO

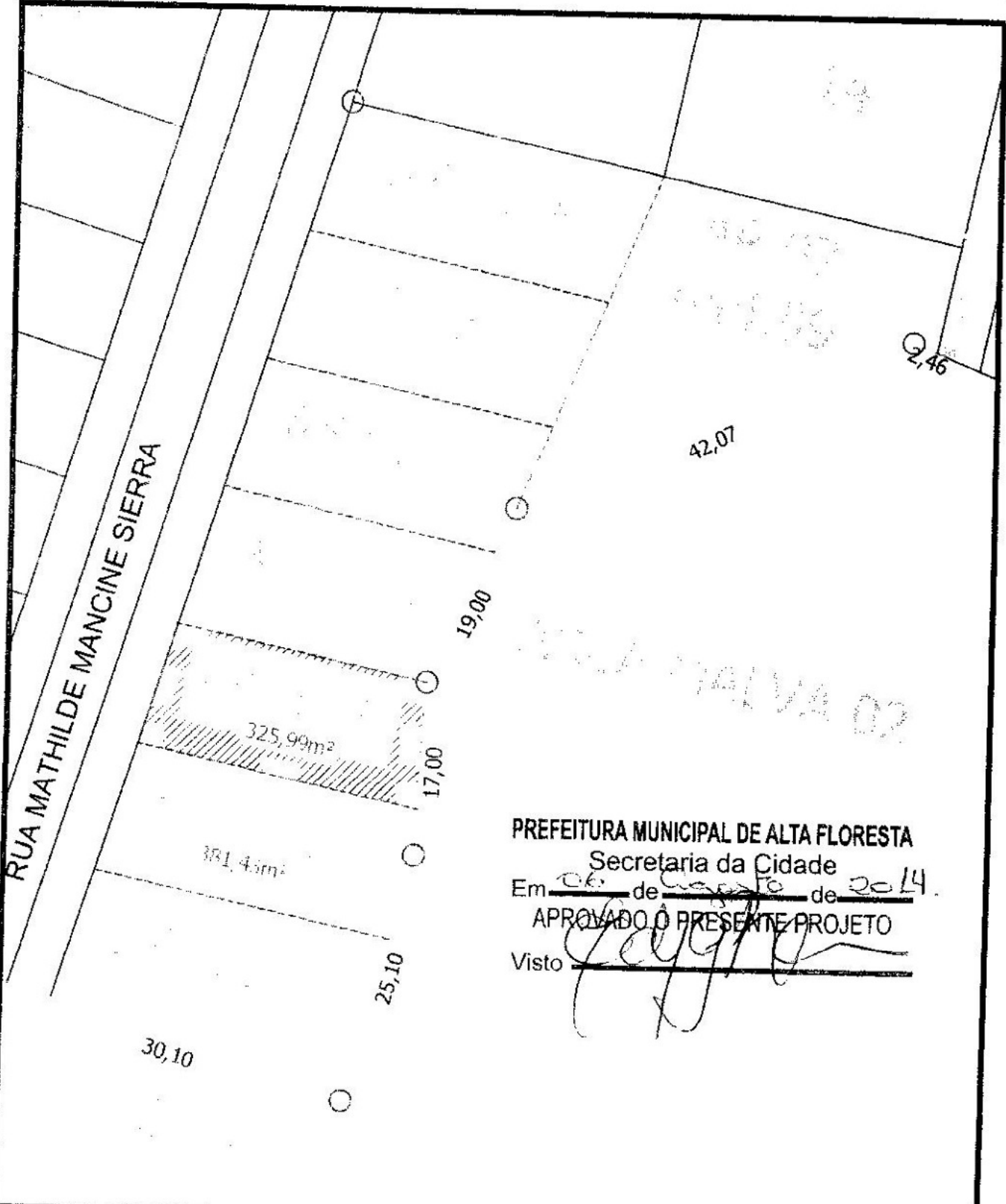
CREAMT 029996
LOTEAMENTO FLORATA

SITUAÇÃO FINAL LOTE AP 02-D
REFERÊNCIA

A07
FOLHA 7/11

QUADRO DE ÁREAS

RUA MATHILDE MANCINE SIERRA



PREFEITURA MUNICIPAL DE ALTA FLORESTA

Secretaria da Cidade

Em 06 de Agosto de 2014.

APROVADO O PRESENTE PROJETO

Visto

[Handwritten signature]

PREFEITURA MUNICIPAL
ALTA FLORESTA

DESMEMBRAMENTO

DESMEMBRAMENTO

CEP: _____
DEPARTAMENTO DE ENGENHARIA E ARQUITETURA
Juliene Brígida
Engenheira Civil
CREA/MT 029992

ESCALA 1:500 DATA 04/08/2014

- OBSERVAÇÕES:
- 1- AS COTAS SÃO DADAS EM METROS
 - 2- O VALOR DA COTA PDE VALEGE SÓBRI A ESCALA
 - 3- CUMPRIR TODAS AS MEDIDAS EM OBRA
 - 4- QUALQUER DÚVIDA CONSULTAR AUTOR DO PROJETO

01
ARQUIVO

LOTEAMENTO FLORATA

LOCAL OBRA
SITUAÇÃO FINAL LOTE AP 02-E

A08
FOLHA 8/11

QUADRO DE ÁREAS

RUA MATHILDE MANCINI SIERRA

PREFEITURA MUNICIPAL
ALTA FLORESTA

DESMEMBRAMENTO

DESMEMBRAMENTO

CÓPIA

ESCALA 1:500 DATA 04/08/2014

DEPARTAMENTO DE ENGENHARIA E ARQUITETURA

OBSERVAÇÕES:

- 1 - AS COTAS SÃO DADAS EM MILÍMETROS
- 2 - O VALOR DA COTA PREVALECE SOBRE A ESCALA
- 3 - CONFERIR TODAS AS MEDIDAS EM OBRA
- 4 - QUALQUER DÚVIDA CONSULTAR AUTOR DO PROJETO

Arquiteta Responsável Técnica
Juliane Brigida
Engenheira CMI

CREA/MT 029996
LOTEAMENTO FLORATA

LOCAL OBRA


SITUAÇÃO FINAL LOTE AP 02-F

REFERÊNCIA

QUADRO DE ÁREAS

01
ARQUIVO

A09
FOLHA 9/11



PREFEITURA MUNICIPAL DE ALTA FLORESTA

Secretaria da Cidade

Em 06 de Agosto de 2014

APROVADO O PRESENTE PROJETO

Visto

42,07

19,00

17,00

25,10

30,10

2,46

AP 02

RUA MATHILDE MANCINE SIERRA

PREFEITURA MUNICIPAL
ALTA FLORESTA

DESMEMBRAMENTO

DESMEMBRAMENTO

OBRA

ESCALA 1:500 DATA: 04/08/2014

DEPARTAMENTO DE ENGENHARIA E ARQUITETURA

OBSERVAÇÕES:

- 1- AS COTAS SÃO DADAS EM METROS
- 2- O VALOR DA COTA PREVALDE SEMPRE A ESCALA
- 3- CONFIRAR TODAS AS MEDIDAS EM OBRA
- 4- QUALQUER DÚVIDA CONSULTAR AUTOR DO PROJETO

AUTOR DO PROJETO: RESPONSÁVEL TÉCNICO
Juliene Brigina
Engenheira Civil

CREA/MT 029996

LOTEAMENTO FLORATA

LOCAL OBRA

SITUAÇÃO FINAL LOTE AP 02-G

REFERÊNCIA

QUADRO DE ÁREAS

01
ARQUIVO

A10
FOLHA 10/11

42,07

2,46

19,00

17,00

25,10

30,10

442,76m²

PREFEITURA MUNICIPAL DE ALTA FLORESTA

Secretaria da Cidade

Em 06 de Agosto de 2014

APROVADO O PRESENTE PROJETO

Visto

[Handwritten Signature]

AP 02
02/08/14

FLORATA 02

RUA MATHILDE MANCINI SIERRA

30,10
25,10
17,00
19,00

PREFEITURA MUNICIPAL DE ALTA FLORESTA
Secretaria da Cidade

Em 06 de Agosto de 2014

APROVADO O PRESENTE PROJETO

Visto 

PREFEITURA MUNICIPAL

ALTA FLORESTA

DESMEMBRAMENTO

DESMEMBRAMENTO

OBRA

ESCALA 1:500 DATA 04/08/2014

DEPARTAMENTO DE ENGENHARIA E ARQUITETURA

OBSERVAÇÕES

Juliene Brigina
Engenheira Civil

- 1 - AS COTAS SÃO DADAS EM METROS
- 2 - O VALOR DA COTA PREVALECE SOBRE A ESCALA
- 3 - CONFIRMAR TODAS AS MEDIDAS EM OBRA
- 4 - QUALQUER DÚVIDA CONSULTAR AUTOR DO PROJETO

AUTOR DO PROJETO: **GRE/AMT 029996**

01
ARQUIVO

LOTEAMENTO FLORATA

LOCAL: 084

SITUAÇÃO FINAL LOTE AP 02

REFERÊNCIA

QUADRO DE ÁREAS

A11
FOLHA 11/11



Prefeitura Municipal de Alta Floresta - MT

ESTADO DE MATO GROSSO
CNPJ 15.023.906/0001-07



TERMO DE APROVAÇÃO

REFERÊNCIA: Desmembramento do Lote: AREA PUBLICA 02 (AP 02)
Quadra: 08
Setor: LOTEAMENTO FLORATA

ÁREA: 3.312,68 m²

Núcleo Urbano de ALTA FLORESTA-MT

PROPRIETÁRIO: PREFEITURA MUNICIPAL DE ALTA FLORESTA .

PROTOCOLO: 600/2014-SECRETARIA MUNICIPAL DA CIDADE.

O projeto refere-se desmembramento do **Lote AP 02 da Quadra 08, do Loteamento Florata, do Núcleo Urbano de Alta Floresta**, conforme memorial descritivo executada pela, **ENGENHEIRA CIVIL, JULIENE BRIGINA, CREA-MT. Nº 029996**, de acordo com contabilidade de áreas transcritas abaixo:

1 - LOTE ORIGINAL:

* Lote AP 02 Área : 3.312,68 m² (MATRÍCULA 22.241 Livro 2-DG).

2 - SITUAÇÃO RESULTANTE DO DESMEMBRAMENTO:

- * Lote AP 02-A - Área: 401,94 m² vinculado a ART Nº 1990331
- * Lote AP 02-B - Área: 385,01 m² vinculado a ART Nº 1990331
- * Lote AP 02-C - Área: 367,44 m² vinculado a ART Nº 1990331
- * Lote AP 02-D - Área: 362,23 m² vinculado a ART Nº 1990331
- * Lote AP 02-E - Área: 325,99m² vinculado a ART Nº 1990331
- * Lote AP 02-F - Área: 381,43 m² vinculado a ART Nº 1990331
- * Lote AP 02-G - Área: 443,76 m² vinculado a ART Nº 1990331
- * Lote AP 02 Remanescente - Área: 644,89 m² vinculado a ART Nº 1990331



Prefeitura Municipal de Alta Floresta - MT


ESTADO DE MATO GROSSO
CNPJ 15.023.906/0001-07



Face ao exposto, verificamos que o projeto atende às determinações da
Lei Municipal Nº267/90 de 24 de Maio de 1.990.

Assim sendo, a **SECRETARIA MUNICIPAL DA CIDADE**, expede o
presente **TERMO DE APROVAÇÃO**, para que se produzam os efeitos legais.

Alta Floresta, 06 de Agosto de 2014.


Juliane Brigina
Engenheira Civil
CREA/MT 029996

