

## LEI N.º 1138/2002

**SÚMULA:** "AUTORIZA A DOAÇÃO DE ÁREA PARA A IGREJA ADVENTISTA DA PROMESSA, E DÁ OUTRAS PROVIDÊNCIAS".

A CÂMARA MUNICIPAL DE ALTA FLORESTA, Estado de Mato Grosso, no uso de suas atribuições legais, aprovou, e eu, **ROMOALDO ALOISIO BORACZYNSKI JÚNIOR**, Prefeito Municipal, sanciono a seguinte Lei.

- Art. 1.º -** Fica aprovada a doação para a **IGREJA ADVENTISTA DA PROMESSA**, de uma área de terras mediado 1.808,73m<sup>2</sup> (hum mil oitocentos e oito e setenta e três metros quadrados), denominado lotes 25, 26, 27, 28, situado na quadra 3 A, Setor FH, com os limites e confrontações conforme constam do mapa e Memoriais Descritivos em anexo, partes integrantes desta Lei.
- Art. 2.º -** Na área a ser doada a donatária deverá construir a sede da Igreja.
- Art. 3.º -** Deverá constar obrigatoriamente da **AUTORIZAÇÃO DE OCUPAÇÃO** cláusula resolutiva expressa, segundo a qual, o imóvel doado reverterá ao Patrimônio Público, nas seguintes condições:
- I. Se não for iniciada a construção no prazo máximo de 180 (cento e oitenta) dias, contados da data da assinatura da **AUTORIZAÇÃO DE OCUPAÇÃO**;
  - II. Se não for concluída a obra no prazo máximo de 24 (vinte e quatro) meses, contados da data de assinatura da **AUTORIZAÇÃO DE OCUPAÇÃO**;
  - III. Se for dada ao imóvel destinação diversa da finalidade desta Lei.

**Parágrafo Único** – Após o cumprimento das condições deste artigo, será autorizado a lavratura da escritura definitiva de doação.

# PREFEITURA MUNICIPAL DE ALTA FLORESTA

- Art. 4.º -** Em consequência da presente doação, o imóvel ora doado fica desafetado do uso comum e/ou especial do povo, passando a integrar o patrimônio particular da donatária.
- Art. 5.º -** Esta Lei entrará em vigor na data de sua publicação ou afixação.
- Art. 6.º -** Revogam-se as disposições em contrário.

**PREFEITURA MUNICIPAL DE ALTA FLORESTA - MT, em  
23 de abril de 2002.**

**ROMOALDO ALOÍSIO BORACKZYNSKI JÚNIOR**  
Prefeito Municipal

# PREFEITURA MUNICIPAL DE ALTA FLORESTA

## MEMORIAL DESCRITIVO:

LOTE: N.º 25

MUNICÍPIO URBANO DE ALTA FLORESTA - MT

QUADRA: 03A SETOR III

ÁREA: 169,07 m<sup>2</sup>

## LIMITES E CONFRONTAÇÕES

Do marco 01 ao marco 02, numa distância de 16,25 metros, confrontando com o R

Do marco 02 ao marco 03, numa distância de 17,81 metros, confrontando com o

Do marco 03 ao marco 04, numa distância de 16,50 metros, confrontando com o

Do marco 04 ao marco 01, numa distância de 19,04 metros, confrontando com a

Alta Floresta, 27 de Março de 2011.

*Handwritten signature*  
Eng.º *[Name]*  
M.T.  
C.R.T. 123456789  
C.R.T. 123456789

**Alta Floresta**

# PREFEITURA MUNICIPAL DE ALTA FLORESTA

## MEMORIAL DESCRITIVO:

LOTE: 1 - Nº. 26

N.º CILIO: URBANO DE ALTA FLORESTA - ME

QUADRA: 05A - SETOR: FII

ÁREA: 441,56 m<sup>2</sup>

## LIMITES E CONFRONTAÇÕES:

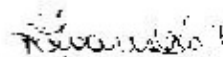
Do marco 01 ao marco 02, numa distância de 16,50 metros, confrontando com o Lote 17.

Do marco 02 ao marco 03, numa distância de 27,00 metros, confrontando com a Quadra 5, Setor H.

Do marco 03 ao marco 04, numa distância de 6,50 metros, confrontando com o Lote 25.

Do marco 04 ao marco 01, numa distância de 27,00 metros, confrontando com o Lote 28.

Alta Floresta, 27 de Março de 2007

  
Rosana S. Moretti  
Eng.º Civil - 6692 - MT  
Emp.º Razão e Obriga

  
**Alta  
Floresta**

# PREFEITURA MUNICIPAL DE ALTA FLORESTA

## MEMORIAL DESCRITIVO:

LOTE: N.º 27

NUCLEO URBANO DE ALTA FLORESTA - III

QUADRA: 2 - A SETOR: III

ÁREA: 116,72 m<sup>2</sup>

## LIMITES E CONFRONTAÇÕES:

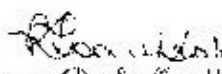
Do marco 01 ao marco 02, numa distância de 16,55 metros, confrontando com o Lote 28.

Do marco 02 ao marco 03, numa distância de 26,58 metros, confrontando com o Lote 29.

Do marco 03 ao marco 04, numa distância de 16,50 metros, confrontando com o Lote 28.

Do marco 04 ao marco 01, numa distância de 27,81 metros, confrontando com o Lote 29.

Alta Floresta, 27 de Março de 2002

  
Rosana D. S. Moretto  
Eng.ª Civil - 4809 - SP  
R. do Rio Negro, 100 - 13200-000

**Alta Floresta**

# PREFEITURA MUNICIPAL DE ALTA FLORESTA

## MEMORIAL DESCRITIVO:

LOTE Nº 28

NUCLEO URBANO DE ALTA FLORESTA - VI

QUADRA Nº 01 - SETOR 1H

ÁREA 145 m<sup>2</sup>

## LIMITES E CONFRONTAÇÕES:


Do marco 01 ao marco 02, numa distância de 16,59 metros, confrontando com a Rua 12.

Do marco 02 ao marco 03, numa distância de 27,00 metros, confrontando com a Rua 26.

Do marco 03 ao marco 04, numa distância de 16,56 metros, confrontando com a Rua 26.

Do marco 04 ao marco 01, numa distância de 27,00 metros, confrontando com a Rua 26.

Alta Floresta, 27 de Março de 2003.

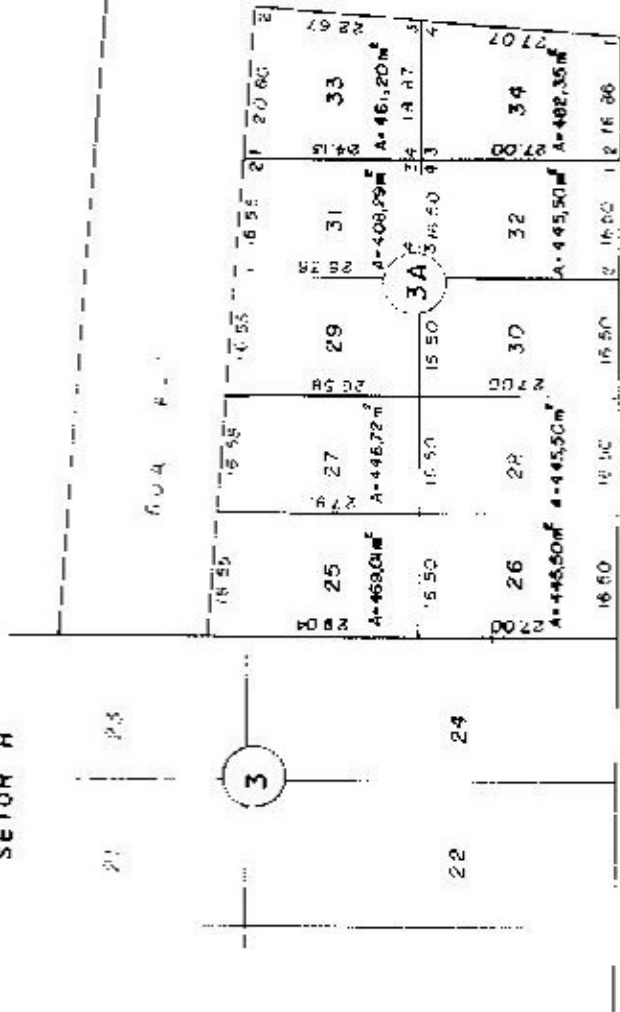
  
Leandra D. S. Bonelli  
Engenheira Civil - RUA 12 - 100 - 100  
100 - 100

1:100

1A

2

SETOR H



RUA F. 1

RUA 4-2

SETOR F

4

SETOR F.H

5A

5

SOU - Secretaria de Obras e Urbanismo  
DEPARTAMENTO ENGENHARIA

INDICAÇÃO PARA LOCEJA

REVISOR: F. M. S. MADRAZA

DATA: 15/05/2011

ESCALA: 1:500

FOLHA: 2